

# BEREIKBAARHEID

## Route naar gebouw Fe voor:

Collegezalen 1 en 2 ■ Onderwijsruimten 1 t/m 39 ■ Professor Andries Querido zaal

Dr. Molewaterplein 40, 3015 GD Rotterdam



Wanneer u het Erasmus MC binnenkomt, bent u in het voetgangersgebied Arcade/Passage/Plein. Hier volgt u de borden naar gebouw Fe. Via de witte trap of de lift komt u op de 2<sup>e</sup> etage van gebouw Fe. Vanaf hier zijn de collegezalen, onderwijsruimten en Professor Andries Querido zaal bewegwijzerd.



**Erasmus MC**  
Universitair Medisch Centrum Rotterdam



# BEREIKBAARHEID ERASMUS MC

## Met het openbaar vervoer

Het Erasmus MC is goed bereikbaar met het openbaar vervoer.

**Metrolijn A, B of C:** stap uit bij halte Dijkzigt en volg de borden **Erasmus MC**.

**Bus 44:** stap uit bij halte Dijkzigt en volg de borden **Erasmus MC**.

**Tram 8:** stap uit bij halte Kievitslaan. Loop de parkeergarage Westzeedijk in en volg daar de borden **Ingang**.

U komt in het voetgangersgebied (Passage).

U volgt vanaf hier de borden naar **gebouw Fe**.

## Met de auto

Het Erasmus MC staat aangegeven vanaf de Ring Rotterdam. Bij de ingangen aan het Dr. Molewaterplein kunt u niet parkeren (uitsluitend Kiss & Ride).

In de directe omgeving van het Erasmus MC volgt u de bewegwijzeringsborden naar deze parkeergarages:

### Westzeedijk

adres: Westzeedijk 361  
3015 AA Rotterdam

Nadat u uw auto heeft geparkeerd volgt u de bewegwijzeringsborden naar **Ingang**.

U komt in het voetgangersgebied (Passage).

U volgt vanaf hier de borden **gebouw Fe**.

### Wytemaweg

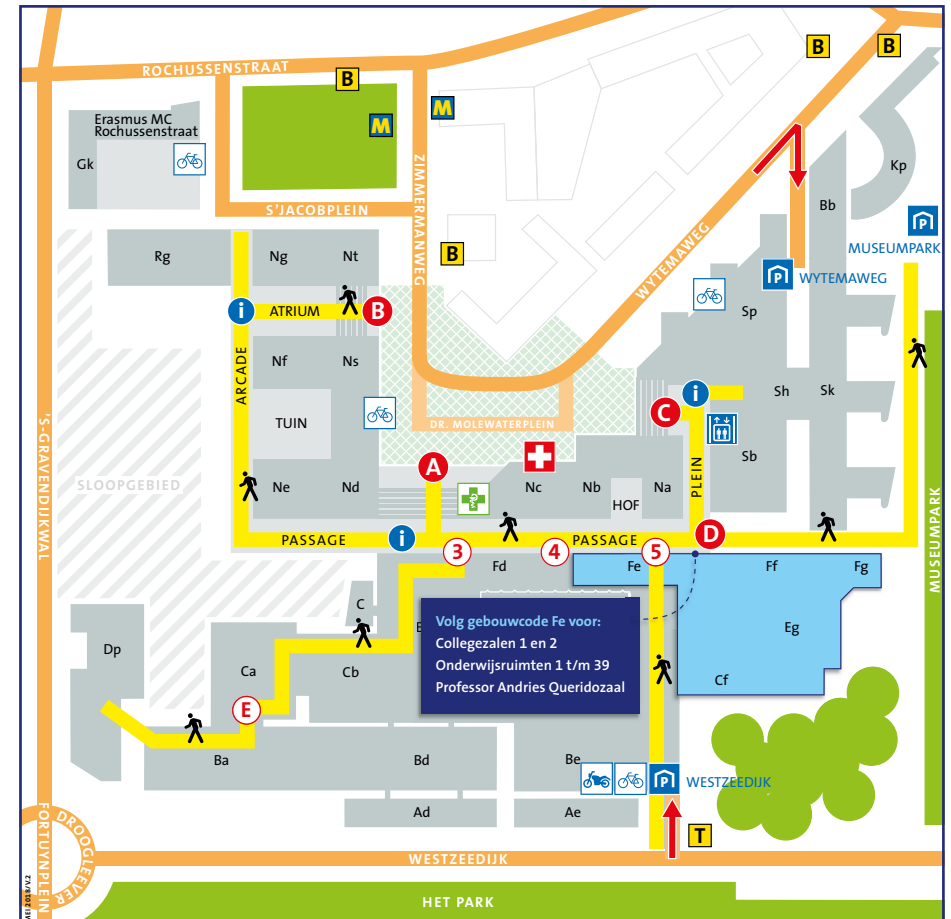
adres: Wytemaweg 12  
3015 CN Rotterdam

Nadat u uw auto heeft geparkeerd volgt u de borden **Ingang Erasmus MC**.




















Via de trap/lift komt u in het voetgangersgebied (Plein).

U volgt vanaf hier de borden **gebouw Fe**.

Voor meer informatie kijk op [www.erasmusmc.nl/bereikbaarheid](http://www.erasmusmc.nl/bereikbaarheid)



## ROUTES NAAR INGANGEN EN RECEPTIES

- |   |  |
|---|--|
|  Looproute (1 <sup>e</sup> etage)              |  Ingang Spoedeisende hulp               |
|  Receptie                                      |  Apotheek                               |
|  Hoofdingang Erasmus MC – Kiss & Ride          |  Vanuit parkeergarage Wytemaweg         |
|  Ingang Erasmus MC Zimmermannweg – Kiss & Ride |  Liften/trappen parkeergarage Wytemaweg |
|  Ingang Erasmus MC Wytemaweg – Kiss & Ride     |  Parkeergarage                          |
|  Ingang Erasmus MC Museumpark                  |  Bus 44                                 |
|  Vanuit parkeergarage Westzeedijk              |  Metrostation Dijkzigt                  |
|  Ingang naar gebouwen Ad, Ba, Bd, Ca, Cb en Dp |  Tram 8                                 |
|  Ingang 3, 4, 5 – Kiss & Ride                  |  Onbewaakte fietsenstalling             |
|   |  Onbewaakte scooter- en motorstalling   |